

VERBALE

ESTRAZIONE SEMESTRALE – LUGLIO/DICEMBRE 2021 - RELATIVA AL CONTROLLO ISPETTIVO IN CORSO D'OPERA A CAMPIONE DELLE PRATICHE SISMICHE A DEPOSITO DEL PROGETTO ESECUTIVO RIGUARDANTE LE STRUTTURE

VISTO il D.P.R. 6 giugno 2001, n. 380 "Testo unico delle disposizioni legislative e regolamentari in materia edilizia";

VISTA la L.R. 21 luglio 1983, n. 29 "Costruzioni in zone sismiche - Deleghe e norme urbanistiche particolari";

VISTA la D.G.R. 10 ottobre 2004 n. 1107 "D.P.R. 6 giugno 2001 n. 380. Costruzioni in zona sismica. Procedure per la presentazione dei progetti e definizione dei criteri per l'espletamento dei controlli";

VISTA la D.G.R. 20 dicembre 2013, n. 1664 "Art. 7bis L.r. n. 29/1983. Approvazione criteri per la scelta del campione ai fini del controllo sui progetti in zone sismiche e criteri per determinazione delle spese istruttorie";

VISTA la D.G.R. 17 novembre 2017, n. 938 "Art. 4. Modalità estrazione campione progetti e dei lavori in zona sismica";

VISTA la L.R. 24 dicembre 2019, n. 29 " Modifiche alla legge regionale 21 luglio 1983, n. 29 (Costruzioni in zone sismiche – deleghe e norme urbanistiche particolari)";

VISTA la D.G.R. 5 agosto 202, n. 812 "D.P.R. 380/2001 art. 94-bis c. 2 e c. 5 e l.r. n. 29/1983 art. 5-bis c. 1 lett. c). - Approvazione criteri ed indirizzi anche procedurali in materia di interventi strutturali in zone sismiche;

Il giorno 19/01/2022, alle ore 09:15 presso l'Ufficio Sismica del Comune di Ventimiglia, alla presenza del Dirigente dell'Area Tecnica Ing. Cesare Cigna, del Funzionario Responsabile Arch. Andrea Mertina e dell'istruttore tecnico Geom. Luca Moschetti, si procede alla definizione del campione di pratiche sismiche di Deposito del progetto esecutivo riguardante le strutture da assoggettare a controllo ispettivo in corso d'opera, ai sensi dell'art. 7 bis commi 2, 3 della L.R. n. 29/1983 ed a quanto indicato al punto 1 della D.G.R. n. 1664/2013 come aggiornato dalla D.G.R. 5 agosto 202, n. 812.

Fanno parte del presente sorteggio tutte le pratiche di deposito, relative a nuove denunce, del progetto esecutivo riguardante le strutture presentate dal 1 Luglio 2021 al 31 Dicembre 2021, come da elenco allegato al presente verbale, che ammontano a numero 27.

Il sorteggio viene effettuato nella percentuale del 2% con un minimo di 1 unità, utilizzando il "generatore di numeri casuali" disponibile sul sito web della Regione Emilia Romagna (<http://wwwservizi.regione.emilia-romagna.it/generatore/>), inserendo i seguenti valori, richiesti dal sistema:

Visto che il 2% di numero 28 pratiche risulta pari a 0,54 si procede al sorteggio di numero 1 pratica.

- VALORE MINIMO: 1
- VALORE MASSIMO: 27
- NUMERI DA GENERARE: 1
- SEME GENERATORE: 10 (primo numero del Lotto estratto sulla ruota di Genova durante l'estrazione del 18/01/2022, precedente al giorno di campionamento delle pratiche)


Numero generato: 5 corrispondente alla sottoelencata denuncia:

Le denunce non sorteggiate vengono archiviate nel fascicolo digitale.


N.	N. DENUNCIA	ANNO	IDENTIFICATIVI		PRATICA SUE	OGGETTO	UBICAZIONE	
			Prot.	Data			Indirizzo	
5	70	2021	34724	13/08/2021	498/2021	fusione di unità immobiliari con modifiche esterne ed interne	via della Pace 13	F. 52 mapp. 408/15

Il sorteggio si è concluso alle ore 09:30.


Ing. Cesare CIGNA:



Arch. Andrea MERTINA:



Geom. Luca MOSCETTI:



allegati: elenco pratiche soggette a controllo

elenco delle denunce soggette a campionamento periodo Luglio/Dicembre 2021

N.	N. DENUNCIA	ANNO	IDENTIFICATIVI		PRATICA SUE	OGGETTO	UBICAZIONE	
			Prot.	Data			Indirizzo	
1	50	2021	28066	01/07/2021	459/2020	fabbricato di civile abitazione	Indirizzo	via Liscia
							Dati Catastali	F. 59 mapp. 147-1280-1282
2	60	2021	31494	23/07/2021	454/2021	rifacimento copertura di tettoia	Indirizzo	via Case Palmeira 42
							Dati Catastali	F. 42 mapp. 143
3	67	2021	34191	10/08/2021	393/2021	allargamento apertura	Indirizzo	via Verdi 16-17
							Dati Catastali	F. 56 mapp. 257/9-10
4	68	2021	34212	10/08/2021	447/2021	apertura di bucatara	Indirizzo	via delle Otto Case 131
							Dati Catastali	F. 46 mapp. 2922
5	70	2021	34724	13/08/2021	498/2021	fusione di unità immobiliari con modifiche esterne ed interne	Indirizzo	via della Pace 13
							Dati Catastali	F. 52 mapp. 408/15
6	74	2021	36906	01/09/2021	436/2021	installazione impianto di telefonia mobile di Iliad Italia S.p.A. su edificio esistente (sito Iliad IM18039_010 VENTIMIGLIA)	Indirizzo	via Cabagni Baccini 49
							Dati Catastali	F. 68 mapp. 499
7	76	2021	38710	14/09/2021	403/2021	realizzazione di area di sosta e modifiche esterne ed interne	Indirizzo	via Ciappin 76
							Dati Catastali	F. 59 mapp. 81-82-87
8	77	2021	39125	16/09/2021	opera pubblica	manutenzione straordinaria della scogliera del piazzale posto presso la centrale idroelettrica di Bevera	Indirizzo	via San Rocco 17
							Dati Catastali	F. 23 mapp. 608
9	81	2021	40471	24/09/2021	400/2021	realizzazione pista di accesso per mezzi da lavoro	Indirizzo	discesa Scoglietti
							Dati Catastali	F. 64 mapp. 599-600-720
10	82	2021	41723	01/10/2021	2/2021	MESSA IN SICUREZZA DELLA SCARPATA A MONTE DELLA S.S. N. 1 "VIA AURELIA" DIR. AL KM 1+400	Indirizzo	loc. Mortola Inferiore
							Dati Catastali	F. 53 mapp. 1484
11	84	2021	42543	07/10/2021	607/2021	realizzazione muri di contenimento in c.a.	Indirizzo	c.so Limone Piemonte 174
							Dati Catastali	F. 61 mapp. 816
12	91	2021	44364	21/10/2021	222/2021	ampliamento edificio esistente	Indirizzo	via Tamagna 22
							Dati Catastali	F. 59 mapp. 1088/1
13	92	2021	44943	25/10/2021	270/2021	realizzazione di fabbricato di civile abitazione	Indirizzo	loc. Peidaigo 138-142
							Dati Catastali	F. 57 mapp. 720 etc.
14	97	2021	45383	28/10/2021	581/2021	realizzazione di nuova bucatara	Indirizzo	via Garibaldi 18
							Dati Catastali	F. 64 mapp. 543/8
15	98	2021	45529	28/10/2021	674/2021	rifacimento coperture di fabbricato residenziale	Indirizzo	via della Chiesa 38
							Dati Catastali	F. 62 mapp. 946/1
16	103	2021	46744	09/11/2021	706/2021	sostituzione del pennone esistente di lunghezza 200cm con un nuovo di lunghezza 350cm su struttura portante esistente	Indirizzo	fraz. Grimaldi
							Dati Catastali	F. 51 mapp. 288
17	106	2021	47050	10/11/2021	695/2021	impianto trattamento fanghi	Indirizzo	c.so Limone Piemonte 216
							Dati Catastali	F. 22 mapp. 502/2
18	111	2021	48861	22/11/2021	512/2018	muro in c.a. - nuovo porto turistico - urbanizzazioni e opere pubbliche - lotto b	Indirizzo	p.ta Marconi
							Dati Catastali	

19	114	2021	49441	26/11/2021	308/2021	ristrutturazione di un immobile esistente con ampliamento "una tantum" del 10% S.A.	Indirizzo	via Fondegga 26
							Dati Catastali	F. 65 mapp. 298
20	117	2021	50761	06/12/2021	314/2021	ampliamento di edificio esistente	Indirizzo	via alle Ville 110
							Dati Catastali	F. 55 mapp. 1061
21	118	2021	50828	06/12/2021	//	manufatto per il recupero energetico dello scarico dell'impianto idroelettrico	Indirizzo	via San Rocco 17
							Dati Catastali	F. 23 mapp. 608
22	119	2021	51087	07/12/2021	396/2019	realizzazione doi loculi cimiteriali a cantera	Indirizzo	via delle Ginestre
							Dati Catastali	F. 53 mapp. 1730
23	121	2021	52450	17/12/2021	797/2021	modifica apertura su parete portante	Indirizzo	c.so Genova 84
							Dati Catastali	F. 68 mapp. 472
24	122	2021	51367	10/12/2021	649/2011	demolizione e ricostruzione di fabbricato	Indirizzo	via alle Ville snc
							Dati Catastali	F. 56 mapp. 1052
25	123	2021	53022	22/12/2021	656/2021	realizzazione muro di sostegno terre	Indirizzo	via Garian 13
							Dati Catastali	F. 59 mapp. 670/11
26	124	2021	53125	23/12/2021	576/2021	realizzazione di terrazzo, due affacci e scala di collegamento interna	Indirizzo	via Woronoff 17
							Dati Catastali	F. 51 mapp. 69/20
27	128	2021	53889	29/12/2021	830/2021	realizzazione di muri di sostegno	Indirizzo	via Murinai snc
							Dati Catastali	F. 19 mapp. 543

Ing. Cesare CIGNA: _____

Arch. Andrea MERTINA: _____

Geom. Luca MOSCETTI: _____

19/01/2022