

VERBALE
ESTRAZIONE BIMESTRALE – GENNAIO/FEBBRAIO 2021 - RELATIVA AL CONTROLLO A
CAMPIONE PRATICHE SISMICHE A DEPOSITO DEL PROGETTO ESECUTIVO
RIGUARDANTE LE STRUTTURE


VISTO il D.P.R. 6 giugno 2001, n. 380 "Testo unico delle disposizioni legislative e regolamentari in materia edilizia";
VISTA la L.R. 21 luglio 1983, n. 29 "Costruzioni in zone sismiche - Deleghe e norme urbanistiche particolari";
VISTA la D.G.R. 10 ottobre 2004 n. 1107 "D.P.R. 6 giugno 2001 n. 380. Costruzioni in zona sismica. Procedure per la presentazione dei progetti e definizione dei criteri per l'espletamento dei controlli";
VISTA la D.G.R. 20 dicembre 2013, n. 1664 "Art. 7bis L.r. n. 29/1983. Approvazione criteri per la scelta del campione ai fini del controllo sui progetti in zone sismiche e criteri per determinazione delle spese istruttorie";
VISTA la D.G.R. 17 novembre 2017, n. 938 "Art. 4. Modalità estrazione campione progetti e dei lavori in zona sismica";
VISTA la L.R. 24 dicembre 2019, n. 29 " Modifiche alla legge regionale 21 luglio 1983, n. 29 (Costruzioni in zone sismiche – deleghe e norme urbanistiche particolari)";
VISTA la D.G.R. 5 agosto 202, n. 812 "D.P.R. 380/2001 art. 94-bis c. 2 e c. 5 e l.r. n. 29/1983 art. 5-bis c. 1 lett. c). - Approvazione criteri ed indirizzi anche procedurali in materia di interventi strutturali in zone sismiche;

Il giorno 11/03/2021, alle ore 15.00 presso l'Ufficio Sismica del Comune di Ventimiglia, alla presenza del Dirigente dell'Area Tecnica Ing. Cesare Cigna, del Funzionario responsabile dell'Ufficio Arch. Andrea Mertina e dell'istruttore tecnico Geom. Luca Moscetti, si procede alla definizione del campione di pratiche sismiche di Deposito del progetto esecutivo riguardante le strutture da assoggettare a controllo, ai sensi dell'art. 7 bis comma 2 della L.R. n. 29/1983 ed a quanto indicato al punto 1 della D.G.R. n. 1664/2013, come aggiornato dalla D.G.R. 5 agosto 202, n. 812.

Fanno parte del presente sorteggio tutte le pratiche di deposito, relative a nuove denunce del progetto esecutivo riguardante le strutture presentate dal 1 Gennaio 2021 al 28 Febbraio 2021, il cui totale ammonta a n. 13.

Il sorteggio viene effettuato nella percentuale del 3% con un minimo di 1 unità, utilizzando il "generatore di numeri casuali" disponibile sul sito web della Regione Emilia Romagna (<http://wwwservizi.regione.emilia-romagna.it/generatore/>), inserendo i seguenti valori, richiesti dal sistema:

Considerato che il 3% di numero 13 pratiche risulta pari a 0,48 si procede al sorteggio di numero 1 pratica.

 - VALORE MINIMO: 1
- VALORE MASSIMO: 13
- NUMERI DA GENERARE: 1
- SEME GENERATORE: 28 (primo numero del Lotto estratto sulla ruota di Genova durante l'estrazione del 09/03/2021, precedente al momento di campionamento delle pratiche)


Numero estratto: 6 corrispondente alla sottoelencata denuncia:

N.	N. DENUNCIA	ANNO	IDENTIFICATIVI		RIF. TITOLO EDILIZIO/PRATICA	OGGETTO	UBICAZIONE	
			Prot.	Data			Indirizzo	
6	8	2021	3945	27/01/2021	opera pubblica	allargamento passeggiata a sbalzo	Indirizzo	via Lamboglia/via Tacito
							Dati Catastali	F. 69


Le restanti pratiche non sorteggiate vengono archiviate nel fascicolo digitale.

Il sorteggio si è concluso alle ore 15.15.


Ing. Cesare CIGNA:

Handwritten signature of Cesare Cigna in blue ink, written over a horizontal line.

Arch. Andrea MERTINA:

Handwritten signature of Andrea Mertina in blue ink, written over a horizontal line.

Geom. Luca MOSCETTI:

Handwritten signature of Luca Moschetti in blue ink, written over a horizontal line.

allegati: elenco del 11/03/2021 relativo alle pratiche soggette a campionamento.

ELENCO DENUNCE SOGGETTE A CAMPIONAMENTO BIMESTRALE - GENNAIO/ FEBBRAIO 2021

N.	N. DENUNCIA	ANNO	IDENTIFICATIVI		RIF. TITOLO EDILIZIO/PRATICA	OGGETTO	UBICAZIONE	
			ProL	Data			Indirizzo	Dati Catastali
1	1	2021	611	08/01/2021	725/2019	fabbricato di civile abitazione	Indirizzo via Ville 58	Dati Catastali F. 67 mapp. 330-331-564-696-1259
2	3	2021	2116	18/01/2021	200/2020	ristrutturazione di fabbricato esistente	Indirizzo c.so Nizza 91	Dati Catastali F. 55 mapp.1662-1664
3	4	2021	2657	19/01/2021	SUAP 1135	realizzazione tettoia a servizio di attività esistente	Indirizzo via della Chiesa 1	Dati Catastali F. 61 mapp. 610
4	6	2021	3917	27/01/2021	291/2019	realizzazione di piscina interrata	Indirizzo via S. Anna	Dati Catastali F. 57 mapp.1162
5	7	2021	1177	19/01/2021	SUAP 1420	realizzazione linea aerea BT 400v	Indirizzo loc. Colle Bevera	Dati Catastali F. 23 mapp. 388
6	8	2021	3945	27/01/2021	opera pubblica	allargamento passeggiata a sbalzo	Indirizzo via Lamboglia/via Tacito	Dati Catastali F. 69
7	9	2021	3068	21/01/2021	23/2021	Modifica di una postazione di telefonia cellulare	Indirizzo via Madonna delle Virtù	Dati Catastali F. 63 mapp.1160
8	10	2021	4450	29/01/2021	690/2019	demofizione e ricostruzione di fabbricato esistente	Indirizzo fraz. S. Lorenzo	Dati Catastali F. 57 mapp.1199
9	12	2021	4994	02/02/2021	466/2019	ampliamento fabbricato esistente con realizzazione piscina e sistemazioni esterne	Indirizzo c.so Nizza 1	Dati Catastali F. 55 mapp. 245-246-247-666
10	14	2021	5837	08/02/2021	55/2021	realizzazione muro di sostegno	Indirizzo c.so Toscanini	Dati Catastali F. 55 mapp. 2045-2046-2048-2049
11	15	2021	6321	11/02/2021	485/2020	realizzazione di fondazione per silos	Indirizzo c.so Limone Piemonte	Dati Catastali F. 21 mapp. 1560
12	16	2021	7763	22/02/2021	530/2020	ristrutturazione di fabbricato esistente	Indirizzo via Gallardi 48	Dati Catastali F. 58 mapp. 136
13	18	2021	7440	18/02/2021	451/2020	ristrutturazione di fabbricato esistente e ampliamento	Indirizzo vico Pescatori 26	Dati Catastali F. 66 mapp. 97/9

Ing. Cesare CIGNA

Arch. Andrea MERTINA

Geom. Luca MOSCETTI